

## BUENAS PRÁCTICAS



Deposite la basura en contenedores



Camina por los senderos marcados



Respete los bienes y propiedades privadas



No se permite la captura de animales



No se permite encender fuego



No se permite la pesca



No se permite la recolección de plantas

Teléfono de emergencias: 112



SEVILLA

PARQUE NATURAL Sierra Norte

## MÁS INFORMACIÓN

Centro de Visitantes Cortijo El Berrocal. Camino rural Almadén de la Plata-Los Melonares Km 5,5. Almadén de la Plata. Sevilla. Tel. 955 95 20 49

[www.ventanadelvisitante.es](http://www.ventanadelvisitante.es)

Dep. Legal: SE-4328/2010 Impresión: Imprenta Escandón, S.A.  
© / Dirección / Coordinación: Consejería de Medio Ambiente, Junta de Andalucía. Realización e imágenes: grupo entorno, Federación Andaluza de Montañismo y archivo CIMA.

## • TRAYECTO

Circular

## • LONGITUD

13,3 km

## • TIEMPO ESTIMADO

4 horas y 30 minutos

## • DIFICULTAD

Media

## • TIPO CAMINO

Carril o vía pecuaria

## • PAISAJE/VEGETACIÓN

Relieve alomado. Amplias panorámicas de dehesas con alcornocques y encinas. Ganadería porcina, ovina y bovina. Arquitectura tradicional.

## • SOMBRA

Frecuente

## • AUTORIZACIÓN ESPECIAL

No es necesaria

## • RECOMENDACIONES

Llevar agua potable y vestimenta y calzado adecuados. Cerciorarse de la potabilidad del agua de las fuentes. Tener precaución con la circulación de vehículos a motor en algunos tramos del sendero, como el que coincide con la carretera que se dirige a puerto Padrona.

## • PROVINCIA / MUNICIPIOS

Sevilla / El Real de la Jara

## • HOJAS DEL MTN 1:50.000

919 - Almadén de la Plata

## • COORDENADAS INICIO / FINAL

37° 57' 40,16"N – 6° 90' 00,22"O



## CÓMO LLEGAR

Desde la autovía Ruta de la Plata (A-66) tomar la salida a Santa Olalla de Cala, y después la A-5301 hasta El Real de la Jara, también comunicada por otras carreteras con Almadén de la Plata, El Pintado o Santa María de la Nava. Ya en El Real de la Jara tomar el carril que va a esa última población pacense. Pasando la estatua del linco, se llega al inicio del sendero.



## APARCAMIENTOS

No hay aparcamiento habilitado al inicio del sendero, aunque hay lugares próximos donde es posible dejar el vehículo. El Real de la Jara es una opción a considerar.



## TRANSPORTE PÚBLICO

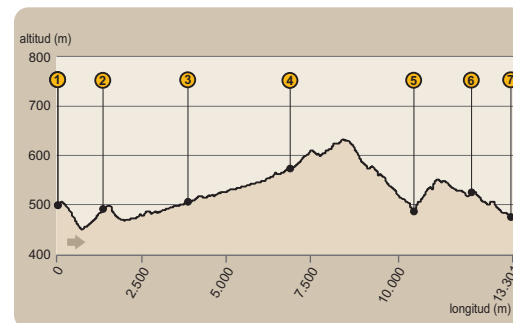
La principal empresa concesionaria de las líneas regulares de autobuses en la zona es Casal (tel. 954 99 92 90; [www.autocarescasal.com](http://www.autocarescasal.com)).



## OTROS SENDEROS

En El Real de la Jara confluyen varios senderos de tipo y recorrido diferentes. Similar a éste, corto y ofertado por el parque natural, es el de El Castillo. De largo recorrido es el Camino Mozárabe a Santiago de Compostela, o el GR-48 o Sendero Sierra Morena, entre Barrancos (Portugal) y el río Yeguas.

## PERFIL DEL RECORRIDO



## • DESNIVEL MÁXIMO

182 m

## • COTA MÁXIMA


633 m

## • COTA MÍNIMA

451 m

## RESERVA DE LA BIOSFERA

Dehesas de Sierra Morena es el nombre de la octava Reserva de la Biosfera de Andalucía, que fue declarada por la UNESCO en 2002, comprendiendo un amplio espacio de unos 42,5 km<sup>2</sup> de las provincias de Huelva, Sevilla y Córdoba. Se trata de un reconocimiento internacional del alto valor ecológico de estos milenarios *bosques aclarados*, que aún transformados para hacerlos más rentables económicamente, siguen siendo cobijo de una amplia vida salvaje.



En las dehesas que recorreremos nos podrán acompañar los ruidosos rabilargos y, entre primavera y verano, se le sumarán los coloridos

abejarucos, entre otras tantas especies de aves. Mientras caminamos, con suerte, podremos ver como el búitre negro, el carroñero más grande de la Península, nos observa mientras planea en busca de alimento.



Esta especie de búitre, que es muy escasa, cuenta en este parque natural con una de las cuatro colonias existentes en Andalucía. Anidan en árboles, criando anualmente un único pollo.

SEVILLA

PARQUE NATURAL Sierra Norte

Sendero La Lobera



JUNTA DE ANDALUCÍA  
CONSEJERÍA DE MEDIO AMBIENTE





# Sendero La Lobera

## El Real de la Jara

El sendero se inicia en el mismo borde del casco urbano de El Real de la Jara. Antes o después de recorrerlo, merece la pena aprovechar la ocasión y visitar esta antigua población de blancas calles y sugestivos monumentos, que forma parte de la Ruta de la Plata.

Con posible origen romano, fue una fortaleza árabe conquistada por caballeros de la Orden de Santiago, bajo cuyos dominios permaneció un tiempo. Conserva, aunque en ruinas, su castillo medieval, edificación de finales del siglo XIV, al que se unen otros monumentos de interés, como la iglesia de San Bartolomé, de estilo mudéjar.



*El aullido del lobo que antiguamente planeaba por estos parajes, rompía el silencio de la noche y la tranquilidad de los pastores. Las loberas son sus guaridas y lugares de cría. También es el nombre de un arroyo, un camino, un cortijo o un paraje en este entorno. Otros nombres de lugares próximos aluden al lobo, Manchón de los Lobos, Umbria de los Lobos...*



## Arroyo de La Víbora

Buscando el final del pueblo por la calle Santa María llegamos a la pista, o carretera o camino, según se mire, que lleva a Santa María de la Nava, en la comarca pacense de Tentudía, por la que emprendemos el sendero (ver [1] en el mapa).



Avanzados unos 800 metros pasamos sobre el arroyo de los Pinos de la Umbría del Castaño, cuando ya le queda un escaso recorrido para confluir con el arroyo de La Víbora, que encontraremos algo más arriba [2]. Éste, por su parte, conduce sus aguas al Ribera de Cala, cuyas aguas reguladas por los embalses de Cala y Gergal son utilizadas para el abastecimiento del área metropolitana de Sevilla.



Caminamos algo más de kilómetro y medio junto al arroyo de La Víbora, que hace de límite entre los municipios de El Real de la Jara y Monesterio, y por tanto entre Andalucía y Extremadura, hasta llegar a la desembocadura en éste del arroyo de La Lobera [3]. Debemos abrir algunas cancelas en el camino, que nunca debemos olvidar dejar cerradas para que no escape el ganado.

## Tramos por carretera

Avanzamos junto el cauce del arroyo de La Lobera unos tres kilómetros hasta que alcanzamos el cortijo del mismo nombre [4]. Quinientos metros escasos más y llegamos a la carretera que viene del embalse de El Pintado a El Real de la Jara, por puerto Padrona. Tomaremos la carretera hacia nuestra derecha y caminaremos por ella, con las debidas precauciones, casi un kilómetro, hasta que encontramos el camino de Colmenar, que tomamos también hacia la derecha. Volvemos a atravesar el arroyo de los Pinos de la Umbría del Castaño [5] y seguimos viendo algunos cortijos, como el de Villa María [6].



Algo más adelante, nos encontramos con otra carretera, la que viene de Almadén de la Plata a El Real de la Jara, que tras unos 500 metros nos llevará a la calle de La Paz, donde finaliza el sendero [7].



Con inicio y final en El Real de la Jara, una histórica población de la Ruta de la Plata, el sendero de La Lobera ofrece un recorrido por algunas de las dehesas y arroyadas más características de Sierra Morena.

Los nombres de los lugares y los accidentes geográficos, los topónimos, nos hablan de los dominios del lobo, tanto sobre el terreno como en el imaginario colectivo de nuestros antepasados, y los de otras muchas especies animales o vegetales que aún pueblan estos montes.



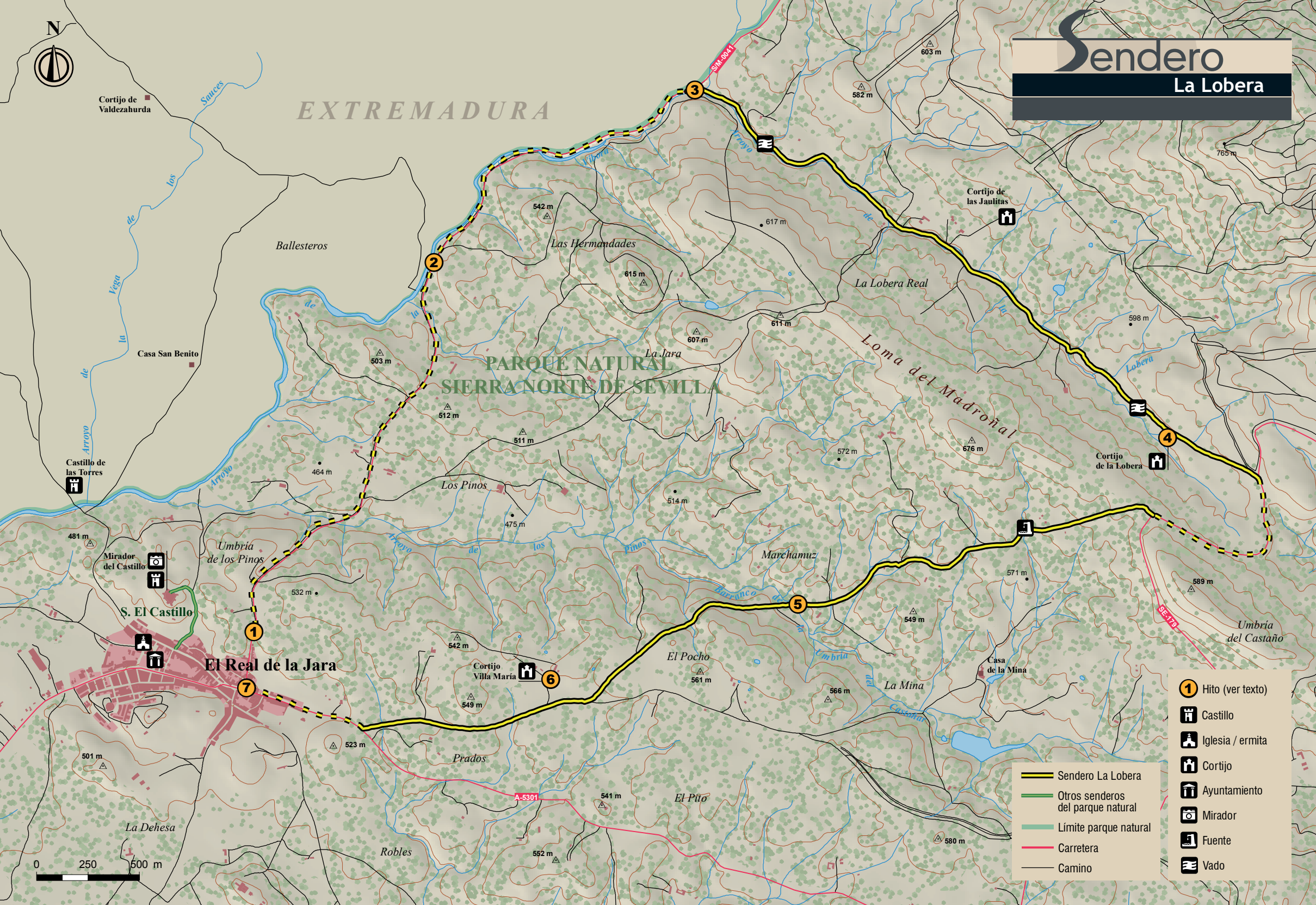


# Sendero

## La Lobera

EXTREMADURA

PARQUE NATURAL  
SIERRA NORTE DE SEVILLA



- 1** Hito (ver texto)
- Castillo
- Iglesia / ermita
- Cortijo
- Ayuntamiento
- Mirador
- Fuente
- Vado

- Sendero La Lobera
- Otros senderos del parque natural
- Límite parque natural
- Carretera
- Camino

0 250 500 m